



Latvijas Ģeotelpiskās
informācijas aģentūra

Darbības valsts ģeodēziskā tīkla punktu aizsargjoslu nodrošināšanā

Ģeodēzistu diena 2019

Latvijas universitātes Zinātņu mājā, Konferenču zālē Alfa, Jelgavas ielā 3, Rīgā
2019. gada 20. marts

Ģeodēzijas departamenta
Ģeodēzisko datu kontroles nodaļas
vecākā ģeodēzijas inženiere
Marita Rubļova



Latvijas Ģeotelpiskās
informācijas aģentūra

Saturs

- Normatīvie akti
- Darbības valsts ģeodēziskā tīkla punktu aizsardzības jomā
 - Valsts ģeodēziskā tīkla punktu ārējais noformējums
 - Darbības saistībā ar teritorijas attīstības plānošanu
 - Darbības saistībā ar būvniecību



Latvijas Ģeotelpiskās
informācijas aģentūra

Ģeotelpiskās informācijas likums

➤ III nodaļas 14. pants. Ģeodēziskā tīkla punktu aizsardzība

(1) Apvidū nostiprināti **valsts ģeodēziskā tīkla punkti ir valsts īpašums un atrodas valsts aizsardzībā.**

(3) Apvidū nostiprinātiem valsts un vietējā ģeodēziskā tīkla punktiem ir noteiktas aizsargjoslas atbilstoši Aizsargjoslu likumam.



Aizsargjoslu likums (1)

- III nodaļas 12. panta 8. punkts nosaka **Ekspluatācijas aizsargjoslu ap ģeodēziskā tīkla punktiem**
- III nodaļas 20. pants:

(1) Aizsargjoslas ap ģeodēziskā tīkla punktiem tiek noteiktas ap valsts ģeodēziskā tīkla un vietējā ģeodēziskā tīkla punktiem, kuriem apvidū ir ierīkots pastāvīgs ģeodēziskā punkta centrs, lai nodrošinātu piekļuvi ģeodēziskā tīkla punktiem un ģeodēzisko darbu veikšanu tajos, ģeodēziskā punkta ilgstošu saglabāšanu, stabilitāti un konstrukcijas nemainību.

(2) Aizsargjoslu ap ģeodēziskā tīkla punktiem nosaka šādi:

1.) 50 m rādiusā no ģeodēziskā punkta centra

- a.) globālās pozicionēšanas tīkla 0. klases punktiem;**
- b.) ģeomagnētiskā tīkla 1. klases punktiem;**
- c.) gravimetriskā tīkla 1. klases punktiem.**

2.) 5 m rādiusā no ģeodēziskā punkta centra – pārējiem ģeodēziskā tīkla punktiem.



Latvijas Ģeotelpiskās
informācijas aģentūra

Aizsargjoslu likums (2)

- VI nodaļas 35. pants nosaka vispārīgos aprobežojumus aizsargjoslās
- VI nodaļas 49. pants nosaka aprobežojumus aizsargjoslās ap ģeodēziskā tīkla punktiem
 - **1) aizliegts veikt darbības, kas traucē pieeju ģeodēziskā tīkla punktiem un ģeodēzisko darbu veikšanu tajos.**
 - **4) aizliegts veikt saimniecisko darbību vai būvniecību valsts ģeodēziskā tīkla punktu aizsargjoslās bez saskaņošanas ar Latvijas Ģeotelpiskās informācijas aģentūru.**



Latvijas Ģeotelpiskās
informācijas aģentūra

Darbības valsts ģeodēzisko punktu aizsardzības jomā (1)

- Valsts ģeodēziskā tīkla punkta ārējais noformējums





Latvijas Ģeotelpiskās
informācijas aģentūra

Darbības valsts ģeodēzisko punktu aizsardzības jomā (2)

➤ **Teritorijas attīstības plānošanas vajadzībām**

- sniedzam nosacījumus plānojumu izstrādei
- sniedzam atzinumus izstrādātiem plānojumiem

➤ **Būvniecības vajadzībām**

- sniedzam tehniskos noteikumus būvprojektu izstrādei
- veicam būvprojektu saskaņošanu
- pārbaudām tehnisko noteikumu ievērošanu VĢT punktu aizsargjoslās būvdarbu laikā
- slēdzam līgumus par valsts ģeodēziskā tīkla punktu pārvietošanu
- sniedzam atzinumus būvobjektu nodošanai ekspluatācijā



Latvijas Ģeotelpiskās
informācijas aģentūra

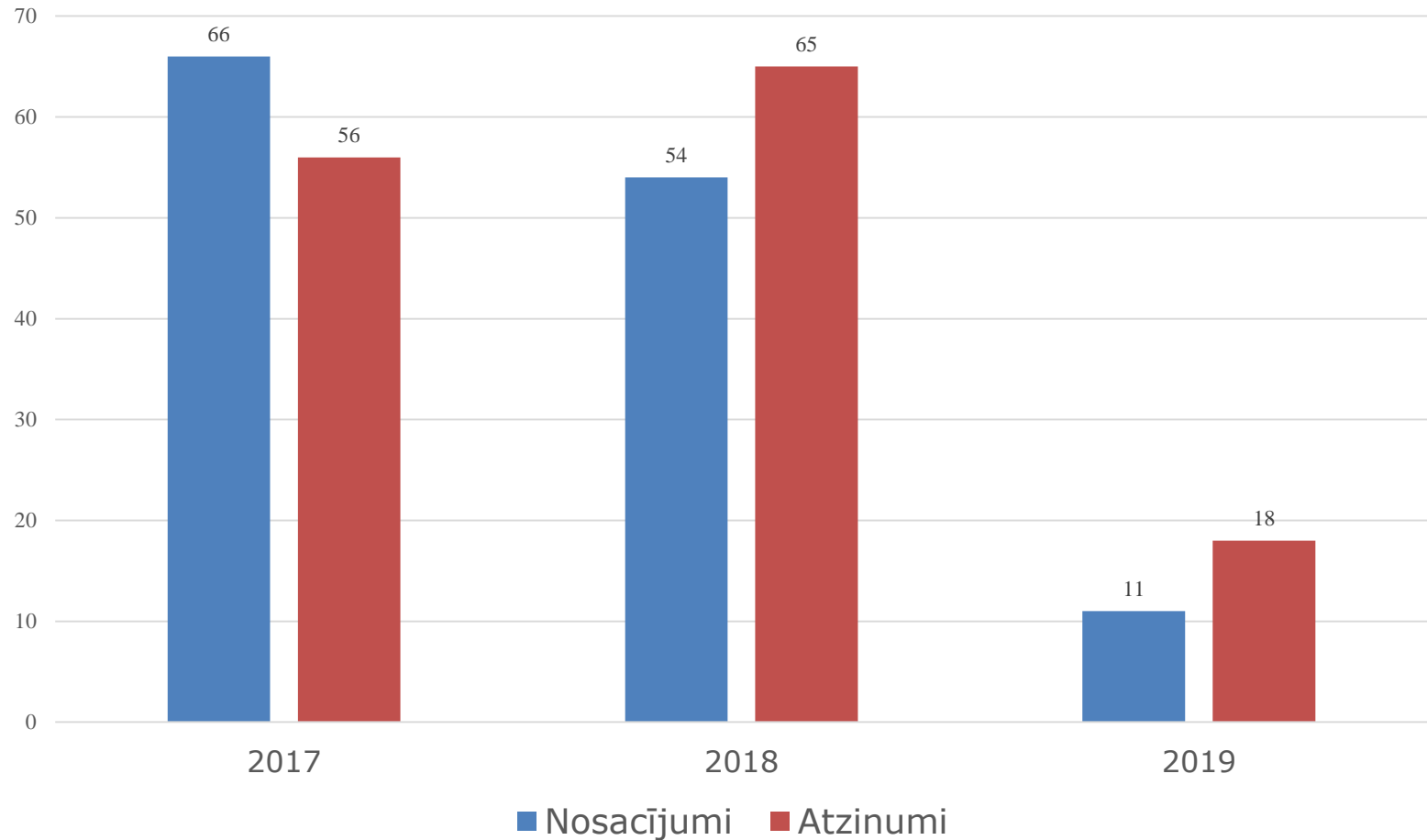
Darbības valsts ģeodēzisko punktu aizsardzības jomā (3)

- Lai saņemtu nosacījumus plānojuma izstrādei, atzinumu par plānojumu, tehniskos noteikumus vai atzinumu objekta nodošanai ekspluatācijā, iesniegumus sūtīt uz:
 - O.Vācieša iela 43, Rīga, LV-1004
 - elektroniski uz info@lgia.gov.lv



Latvijas Ģeotelpiskās
informācijas aģentūra

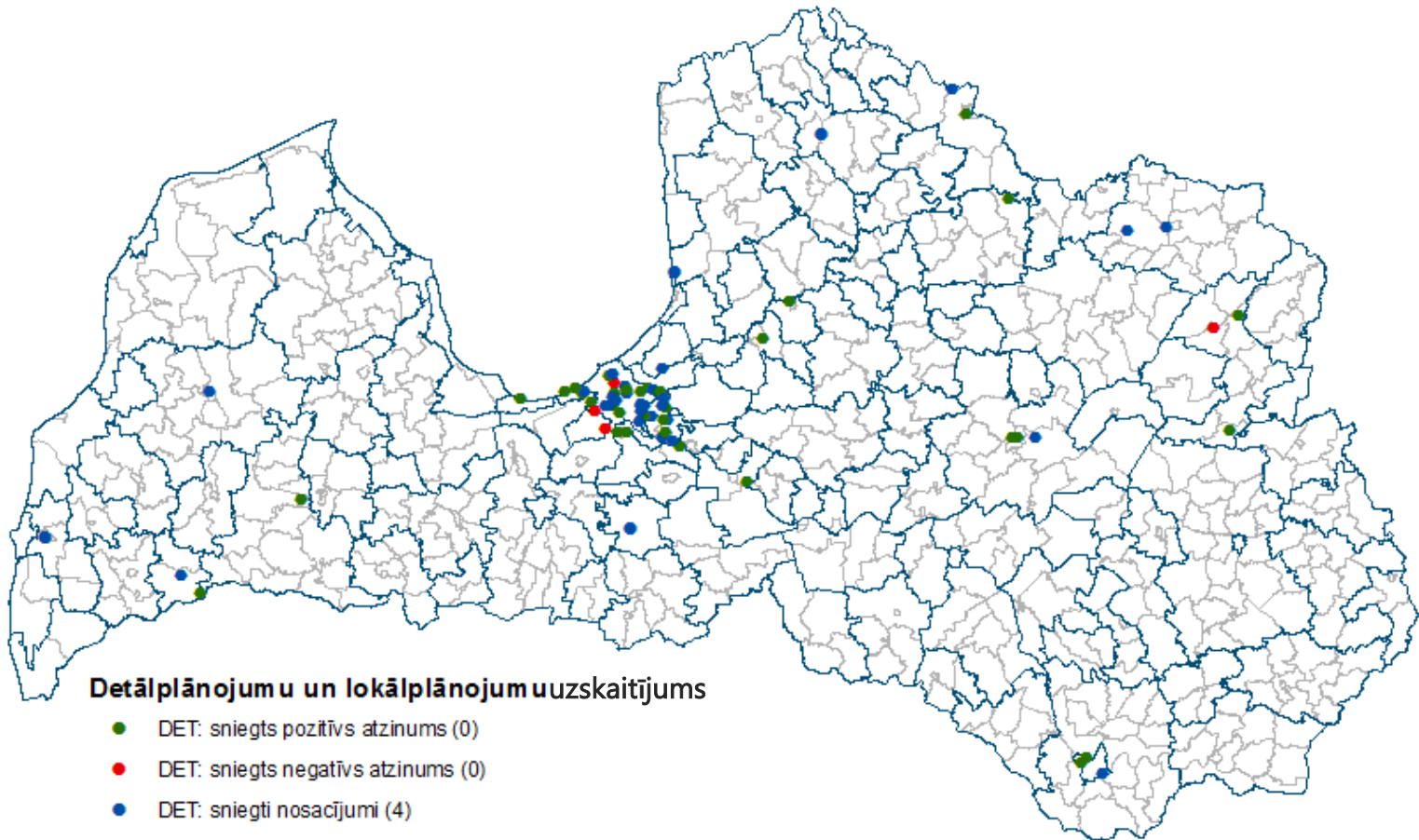
Sniegtie nosacījumi un atzinumi teritorijas attīstības plānošanas vajadzībām





Latvijas Ģeotelpiskās
informācijas aģentūra

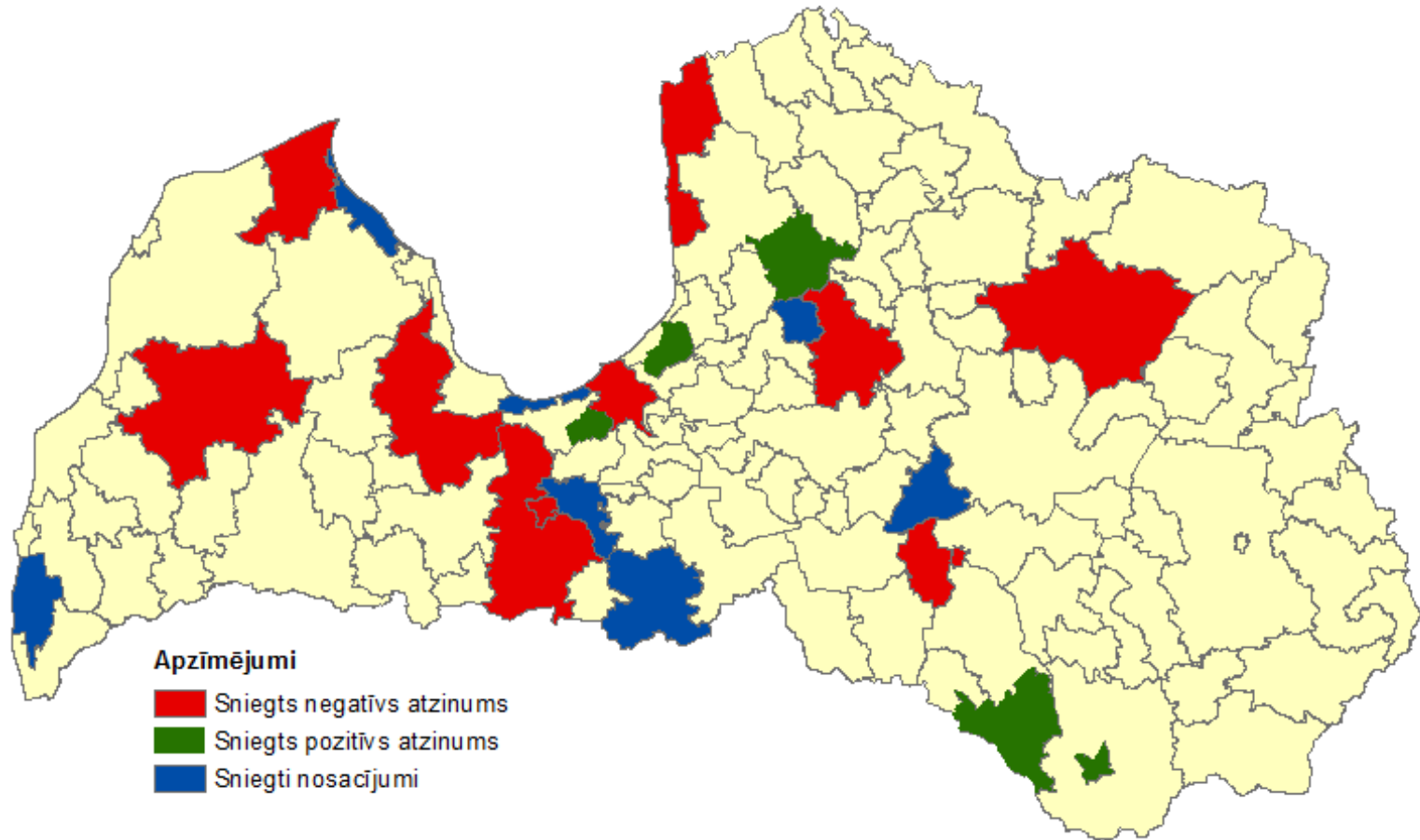
Sniegtie nosacījumi un atzini lokālplānojumiem un detālplānojumiem





Latvijas Ģeotelpiskās
informācijas aģentūra

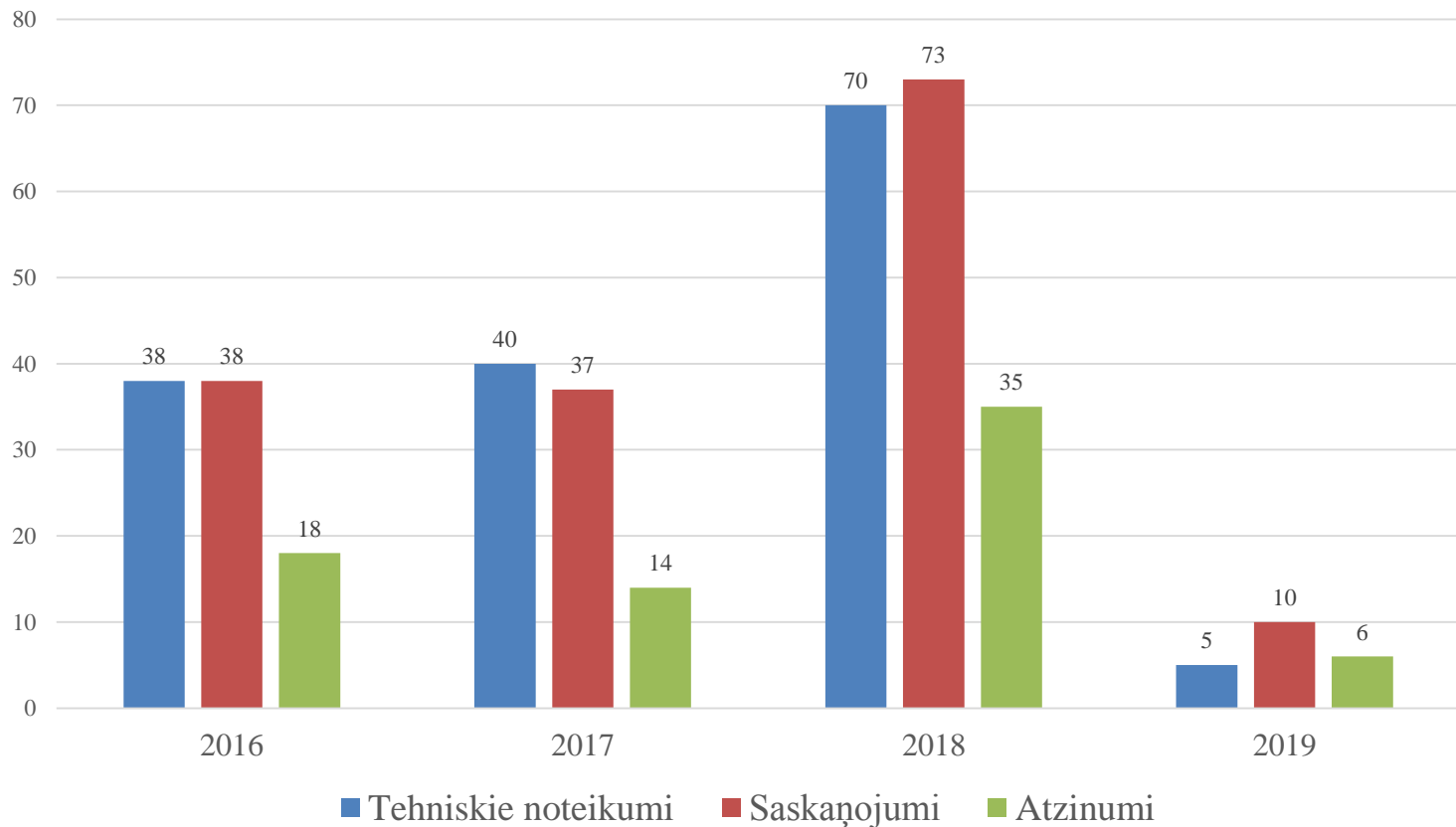
Sniegtie nosacījumi un atzinumi teritorijas plānojumam





Latvijas Ģeotelpiskās
informācijas aģentūra

Sniegtie tehniskie noteikumi, saskaņojumi un atzinumi būvniecības vajadzībām



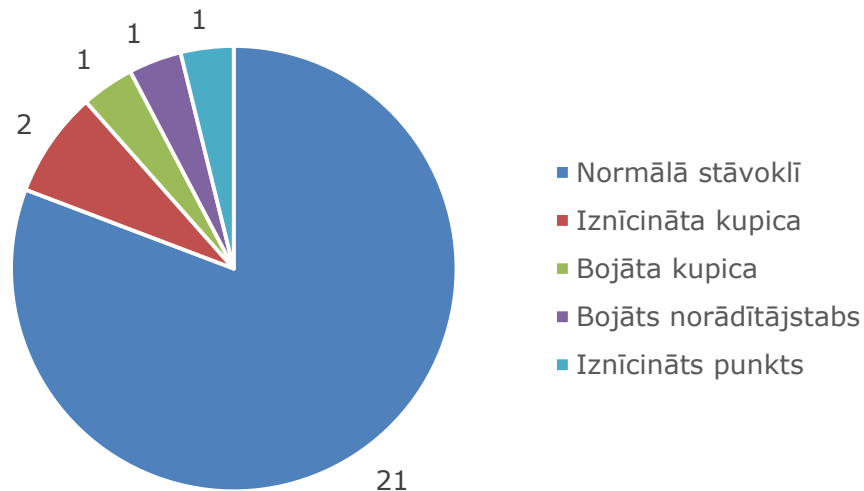


Latvijas Ģeotelpiskās
informācijas aģentūra

VĢT punktu aizsargjoslas ievērošana būvniecības laikā

2018. gadā un 2019. gadā kopā ir veiktas 6 lauka pārbaudes
10 dažādu atzinumu par būvobjektu gatavību nodošanai
ekspluatācijā sniegšanai

Pārbaudīti 26 VĢT punkti





Latvijas Ģeotelpiskās
informācijas aģentūra

VĢT punktu pārvietošana (1)

- Veicot darbības ģeodēzisko punktu aizsargjoslā un tā tiešā tuvumā, **nav pieļaujama ģeodēziskās zīmes centra izkustināšana**
- Ja būvdarbu vai citas samnieciskās darbības rezultātā tiek vai ir plānots skart, izkustināt vai fiziski bojāt ģeodēziskās zīmes centru, par to nekavējoties jāziņo Aģentūrai
- **Izkustināts punkts tiek uzskatīts par iznīcinātu, jo tas vairs nespēj nodrošināt ģeodēzisko datu ticamību**



VĢT punktu pārvietošana (2)

- 2011. gada 15. novembra MK noteikumi Nr. 879 «Ģeodēziskās atskaites sistēmas un topogrāfisko karšu noteikumi»

VIII daļas 54. punkts

Ja ir nepieciešama valsts ģeodēziskā tīkla punkta pārvietošana, **plānotās saimnieciskās darbības vai būvniecības veicējs vai pasūtītājs sedz valsts ģeodēziskā tīkla punkta pārvietošanas un uzmērīšanas darbu izdevumus, slēdzot līgumu ar aģentūru par valsts ģeodēziskā tīkla punkta pārvietošanu.**

- VĢT punktu pārvietošana jāpiesaka Aģentūras e-pieteikumu vietnē, kas pieejama: <https://e-pieteikumi.lgia.gov.lv/site/services>
- VĢT punktu pārvietošana tiek veikta saskaņā ar Aģentūras Pakalpojumu cenrādi. Pieejams: <https://likumi.lv/doc.php?id=292468>



Latvijas Ģeotelpiskās
informācijas aģentūra

Lauka pārbaudes (1)

G2 Galdiševa



2016



2018



Latvijas Ģeotelpiskās
informācijas aģentūra

Lauka pārbaudes (2)

N1gr1132



2016



2018



Latvijas Ģeotelpiskās
informācijas aģentūra

Lauka pārbaudes (3)

N2gr558d



2016



2018



Latvijas Ģeotelpiskās
informācijas aģentūra

Lauka pārbaudes (4)

N2gr558d



2018



Latvijas Ģeotelpiskās
informācijas aģentūra

Paldies par uzmanību!