

Datu meklēšanas nosacījumi

Vietvārdu datubāzes publiskās versijas 8. izdevumā iekļauts 101 tūkstošis ierakstu - ziņas par 135 tūkstošiem nosaukumu, kas attiecas uz 101 tūkstoši Latvijas Republikas teritorijā esošu ģeogrāfisko objektu. Galvenokārt tie ir objekti, kuru nosaukumi attēloti LĢIA izdotajās 1:50 000 mēroga kartēs.

Paskaidrojumi

Vietvārds jeb nosaukums  
Vietvārdu veidi  
Vietvārdu transliterācija  
Objektu veidi  
Vietvārdu avoti  
Skaitliskais raksturojums  
Objektu stāvoklis  
Objekta atrašanās vieta  
Administratīvo teritoriju izmaiņas  
Ietilpstotie  
Koordinātas  
Uzpu līnijas

Saites

LR normatīvie akti  
Ieteikumi vietvārdu jomā  
Ārvalstu resursi vietvārdu jomā  
Mācību un metodiskie materiāli

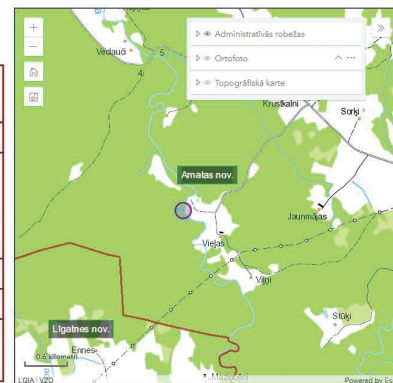
Pakalpojumi  
Vēl par vietvārdiem  
Oficiālie vietvārdu dabas objektiem

Datu meklēšanas nosacījumi

Administratīvā teritorija	Reģions: <input type="text" value="Visi reģioni"/> Novads, pagasts: <input type="text"/>
Objekta veids	<input type="text"/>
Nosaukuma daļa	Zvārtes iezis <input type="checkbox"/> Meklēt, ignorējot diakritiskās zīmes <input type="checkbox"/> Meklēt tikai oficiālos nosaukumus <input type="checkbox"/> Meklēt tikai ar LĢIA lēmumu apstiprinātus
Objekta ID	<input type="text"/>
Atlasīto objektu skaits vienā lapā	<input type="text" value="50"/>
Piezīmes	Meklējamā nosaukuma daļai jābūt vismaz 3 rakstzīmes garai. Meklēšanu pēc nosaukuma daļas var precizēt, izmantojot % un _ zīmes. Šos simbolus iespējams arī kombinēt

Meklēt datus

Nodzēst



## VIETU VĀRDI CEĻU RĀDA

Vietvārdu datubāzes publiskā versija tīmeklī: <http://vietvardi.lgia.gov.lv> (vai arī meklētājā ievadot vārdus "Vietvārdu datubāze").  
Vietvārdu datubāzes apraksts atrodams LĢIA Pakalpojumu mājaslapā (<http://map.lgia.gov.lv>), sadaļā „Vietvārdi”.



Zvārtes iezis


Toponīmikas laboratorijas speciālisti sniedz konsultācijas par vietvārdiem un tiem atbilstošajiem ģeogrāfiskajiem objektiem.

Latvijas Ģeotelpiskās informācijas aģentūra (LĢIA)  
Kartogrāfijas departamenta  
TOPONĪMIKAS LABORATORIJA  
Ojāra Vācieša ielā 43, Rīgā, LV-1004  
e-pasts: vdbinfo@lgia.gov.lv  
Tālrunis: 29449690

**VIETVĀRDI = ĢEOGRĀFISKIE NOSAUKUMI = TOPONĪMI**

# VIETVĀRDU DATUBĀZE

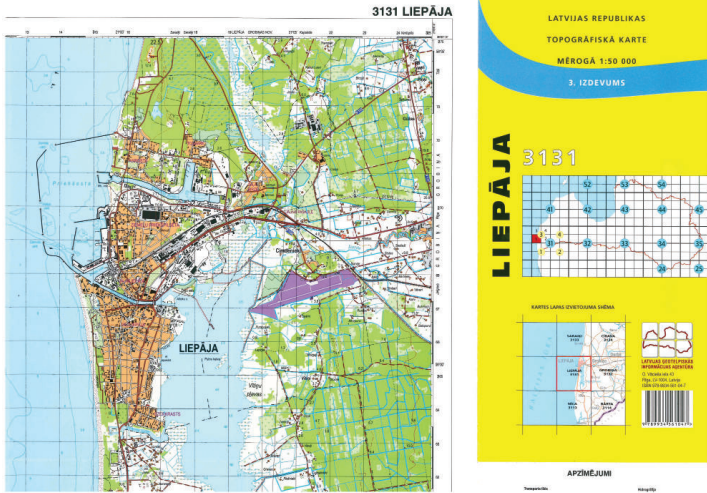
Vietvārdu datubāzē tiek uzturētas ziņas par Latvijas, kā arī kaimiņvalstu pierobežas vietvārdiem un tiem atbilstošajiem ģeogrāfiskajiem objektiem – gan dabas, gan cilvēku veidotiem





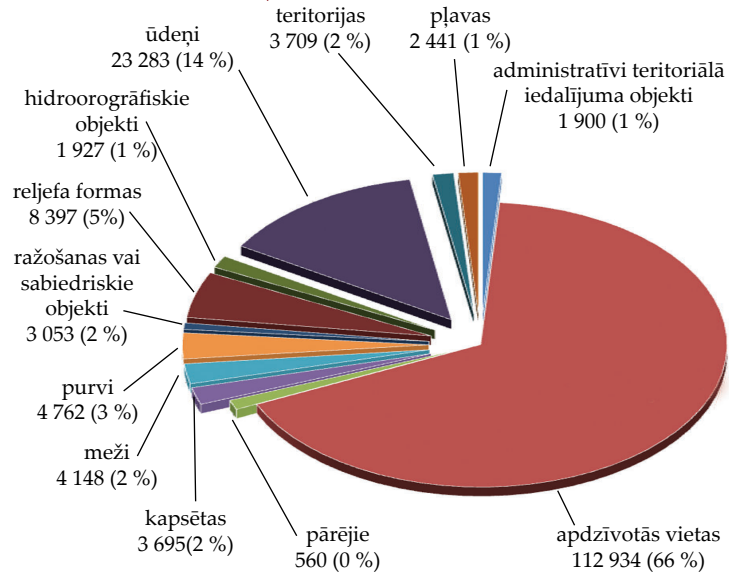
## VIETVĀRDU DATUBĀZES UZDEVUMS

Nodrošināt valsts kartogrāfiju, kā arī valsts un pašvaldību institūcijas un sabiedrību ar vietvārdiem.



## ĢEOGRĀFISKO NOSAUKUMU SKAITS PA OBJEKTU VEIDIEM

01.08.2019. KOPĀ: 170 809 ĢEOGRĀFISKIE NOSAUKUMI



## VIETVĀRDU DATUBĀZES SATURS

171 tūkstošs vietvārdu, kas attiecas uz 127 tūkstošiem ģeogrāfisko objektu (2019. g. 1. augusta dati).

Pamatinformācija par katru vietvārdu: pamatnosaukums; citi šī objekta nosaukumi, ja tādi ir (kā oficiālie, tā neoficiālie); ģeogrāfiskā objekta veids (ciems, upe, mežs utt.) un tā stāvoklis (pastāv, nepastāv utt.); administratīvi teritoriālā piederība (pagasts, pilsēta, novads); atrašanās vieta (koordinātas un iespēja apskatīt kartē). Papildu informācija: ziņu avots (dati no kartēm, literatūras, teicēju stāstītais u. c.); plašāks apraksts, t. sk. teikas, nostāsti u. c.

## VIETVĀRDU DATUBĀZES PUBLISKĀ VERSIJA

Publiskā versija bez maksas piedāvā: datu atlasīšanu visdažādākajos veidos – pēc atrašanās vietas, objekta veida, nosaukuma daļas, nosaukuma statusa (ir vai nav oficiāls). Iegūtos rezultātus var apskatīt, lejuplādēt vai izdrukāt, tā iegūstot dažādas datu kopas, piemēram, ezeri kādā pagastā; visi objekti kuru nosaukums satur, piemēram, “maize” vai kuru nosaukuma statuss ir “oficiāls”. Noklikšķinot uz “Skatīt”, iegūst vairāk ziņu par interesējošo objektu, kā arī iespēju to aplūkot dažāda mēroga kartēs (poga “Atrašanās vieta kartē”). Noklikšķinot pogu “Skatīt karšu pārlūkā”, atveras Latvijas Ģeotelpiskās informācijas aģentūras Karšu pārlūks.

Vietvārdu datubāzes lietotnē pieejami jēdzienu skaidrojumi, kā arī saites uz normatīvajiem aktiem un ieteikumiem vietvārdu jomā, citu valstu vietvārdu datubāzēm, kā arī mācību un metodiskajiem materiāliem.

### Meklēšanas rezultāti

Izvēlētie meklēšanas kritēriji:  
Nosaukuma daļa = maize

	Pamatinosaukums
Skatīt	Krīvmaizes
Skatīt	Labmaizes
Skatīt	Maizes kalns
Skatīt	Maizes kalns
Skatīt	Maizeskalns
Skatīt	Maizezers
Skatīt	Medusmaize

## CITI PAKALPOJUMI VIETVĀRDU INFORMĀCIJAS SAGATAVOŠANĀ

Informācijas atlasīšana no Vietvārdu datubāzes pilnās versijas un datu kopu sagatavošana elektroniskā veidā pēc pasūtītāja pieprasījuma, kā arī datu abonēšana u. c.



Vietvārdu katalogu un vārdnīcu sagatavošana.

