

Aktuālās izmaiņas ar ģeotelpisko informāciju saistītajos normatīvajos aktos

Seminārs:

Aktuālākais par Vietējo ģeodēzisko tīklu
un jauno augstumu sistēmu EVRS

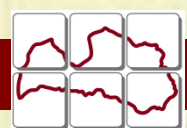
Valdis Bērziņš

Latvijas Ģeotelpiskās informācijas aģentūra
direktora vietnieks ģeoinformācijas jautājumos



Grozījumi Ģeotelpiskās informācijas likumā

- ▶ Tiesiskais pamats Ģeotelpiskās informācijas koordinācijas padomes izveidei
- ▶ Pāreja uz jaunu augstumu sistēmu valstī (Eiropas Vertikālās atskaites sistēmas EVRS realizāciju Latvijas teritorijā) ar 2014.gada 1.decembri
- ▶ Valsts vienotā ģeotelpiskās informācijas portāla pārziņa maiņa (pārzinis VRAA)
- ▶ Precizējumi atsevišķām ģeodēzijas jomas normām
- ▶ Pašvaldībām tiesības noteikt maksu par tās turējumā esošās ģeotelpiskās informācijas izmantošanu, ģeotelpiskās informācijas pakalpojumiem



Ministru kabineta noteikumu projekti (1)

- ▶ **Noteikumu projekts «Ģeotelpiskās informācijas koordinācijas padomes nolikums»**
 - *izsludināts valsts sekretāru sanāsmē 02.10.2014 (VSS-897)*



Ģeotelpiskās informācijas koordinācijas padome

- ▶ Ģeotelpiskās informācijas koordinācijas padome ir Ministru kabineta izveidota koleģiāla un koordinējoša institūcija, kuras mērķis ir nodrošināt starpinstitūciju sadarbību ģeotelpiskās informācijas jomas plānošanā un politikas īstenošanā
- ▶ Padomes izveide jau paredzēta Latvijas ģeotelpiskās informācijas attīstības koncepcijā (apstiprināta ar Ministru kabineta 2013.gada 28.decembra rīkojumu Nr.686)



Ģeotelpiskās informācijas koordinācijas padomes sastāvs (1)

- ▶ Padomes priekšsēdētājs - Aizsardzības ministrijas valsts sekretāra vietnieks, priekšsēdētāja vietnieks - Tieslietu ministrijas valsts sekretāra vietnieks
- ▶ Pārstāvji no gandrīz visām ministrijām (izņemot Labklājības ministriju un Finanšu ministriju)




Ģeotelpiskās informācijas koordinācijas padomes sastāvs (2)

- ▶ Pārstāvji no Latvijas Pašvaldību savienības, Latvijas Ģeotelpiskās informācijas aģentūras, Valsts zemes dienesta, Latvijas Kartogrāfu un ģeodēzistu asociācijas, Latvijas Mērnieku biedrības, Latvijas ĢIS biedrības, Latvijas Drošības un aizsardzības industriju federācijas



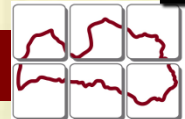
Ģeotelpiskās informācijas koordinācijas padomes uzdevumi

- ▶ Koordinēt sadarbību ģeotelpiskās informācijas jomā starp valsts pārvaldes institūcijām, pašvaldībām un sabiedriskajām institūcijām
- ▶ Veicināt ģeotelpiskās informācijas jomas attīstības plānošanas un budžeta plānošanas saskaņotību
- ▶ Koordinēt ģeotelpiskās informācijas jomas attīstības plānošanu vidējā un ilgtermiņā, novērtēs tās rezultātus
- ▶ Izskatīt aktuālus ģeotelpiskās informācijas jomas jautājumus



Ģeotelpiskās informācijas koordinācijas padomes tiesības

- ▶ Ierosināt attīstības plānošanas dokumentu un tiesību aktu izstrādi vai grozījumu izstrādi šajos dokumentos, lai sekmīgi īstenotu Latvijas ģeotelpiskās informācijas attīstības koncepcijā noteiktos mērķus
- ▶ Sagatavot viedokli par prioritārajiem virzieniem ģeotelpiskās informācijas jomā, sniegs ieteikumus valsts un pašvaldību iestādēm
- ▶ Aicināt uz Padomes sēdēm ekspertus un personas ar padomdevēja tiesībām, veidot ekspertu darba grupas
- ▶ Padomes lēmumiem - ieteikuma raksturs




Ministru kabineta noteikumu projekti (2)

- ▶ Noteikumu projekts «Grozījumi Ministru kabineta 2011.gada 15.novembra noteikumos Nr.879 «Ģeodēziskās atskaites sistēmas un topogrāfisko karšu sistēmas noteikumi»»
 - *izsludināts valsts sekretāru sanāksmē 02.10.2014 (VSS-896)*
- ▶ Nosaka tiesisko regulējumu ģeodēziskās atskaites sistēmas parametros un piemērošanas nosacījumos atbilstoši izmaiņām augstuma sistēmas piemērošanā valstī




Informatīvais ziņojums par vietējo ģeodēzisko tīklu

- ▶ **Ministru kabinets 15.07.2014 izskatīja informatīvo ziņojumu «Par Ministru kabineta 2012.gada 24.jūlija noteikumu Nr.497 «Vietējā ģeodēziskā tīkla noteikumi» izpildi attiecībā uz paveikto vietējā ģeodēziskā tīkla apzināšanas un izvērtēšanas procesā, kā arī uzsākto vietējā ģeodēziskā tīkla pilnveidošanu, rezultātiem un iespējamām problēmām»**




Tālākās darbības vietējā ģeodēziskā tīkla jomā (1)

- ▶ **Aizsardzības ministrijai, pamatojoties uz Vides aizsardzības un reģionālās attīstības ministrijas un Latvijas Pašvaldību savienības iesniegto informāciju par iespējamo ietekmi uz valsts un pašvaldību budžetu, nodrošinot vietējā ģeodēziskā tīkla uzturēšanu pašvaldībās, sadarbībā ar Vides aizsardzības un reģionālās attīstības ministriju, Latvijas Pašvaldību savienību un Finanšu ministriju jā sagatavo priekšlikumi par finansējuma modeli un veicamo pasākumu plānu, lai nodrošinātu vietējā ģeodēziskā tīkla uzturēšanu pašvaldībās**



Tālākās darbības vietējā ģeodēziskā tīkla jomā (2)

- ▶ Latvijas Ģeotelpiskās informācijas aģentūrai jāturpina sniegt metodisko atbalstu pašvaldībām MK noteikumu „Vietējā ģeodēziskā tīkla noteikumi” izpildē un vietējā ģeodēziskā tīkla uzturēšanas jautājumos
- ▶ Latvijas Ģeotelpiskās informācijas aģentūrai sadarbībā ar Latvijas Pašvaldību savienību jāizvērtē nepieciešamība veikt grozījumus MK noteikumos „Vietējā ģeodēziskā tīkla noteikumi” attiecībā uz vietējā ģeodēziskā tīkla uzturēšanas praktiskajiem jautājumiem pašvaldībās



Tālākās darbības vietējā ģeodēziskā tīkla jomā (3)

- ▶ Priekšlikumus par iespējamo ietekmi uz valsts un pašvaldību budžetu, nodrošinot vietējā ģeodēziskā tīkla uzturēšanu pašvaldībās, jāiesniedz izskatīšanai Ģeotelpiskās informācijas koordinācijas padomē



Paldies par uzmanību !

