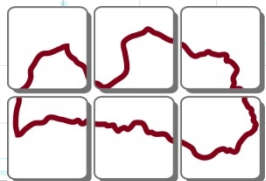


Vietējo ģeodēzisko tīklu datubāzes testēšanas procesa norises kārtības izklāsts



LATVIJAS ĢEOTELPISKĀS
INFORMĀCIJAS AĢENTŪRA

12.11.2010.

Brigita Helfriča
LĢIA Ģeodēzijas un kartogrāfijas departamenta
Ģeodēzisko datu analīzes un ekspertīžu daļas
vadītāja

Tel.67064211

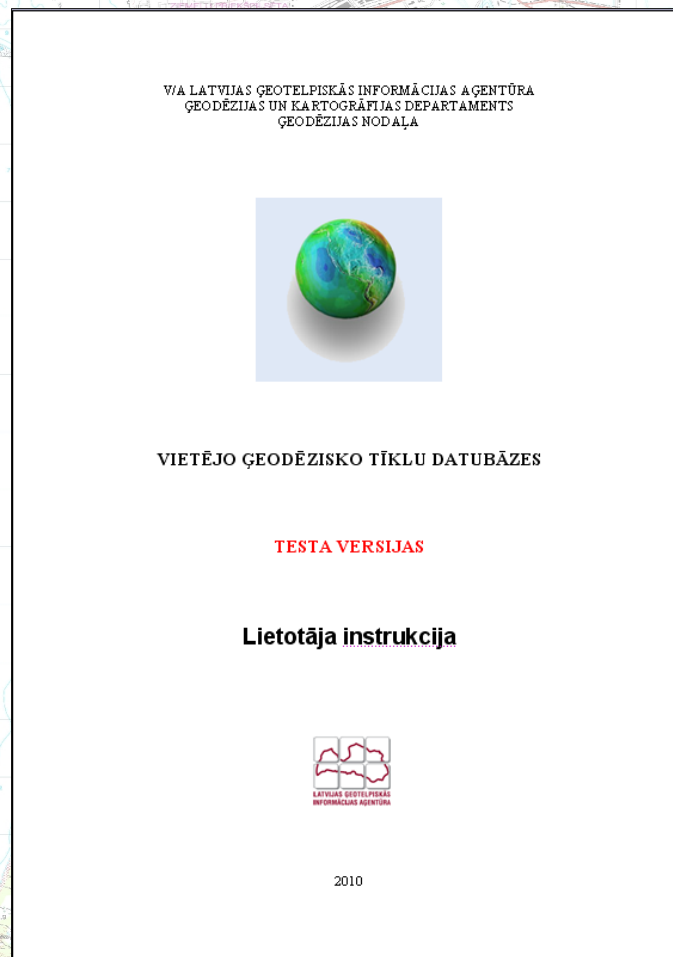
Brigita.Helfrica@lgia.gov.lv

Vietējo ģeodēzisko tīklu datubāzes - VTDB - testēšana

- *VTDB ir ievadīti poligonometrijas punkti pēc 1996. gadā transformētajām koordinātām – apmēram 15238 punkti.*
- *Visiem punktiem ir piešķirts viens punkta veids pp – poligonometrijas punkts.*
- *Ir plānots, ka datus VTDB vadīs vietējo pašvaldību pārstāvji vai to deleģētas persona.*
- *Testēšanas procesā jāaizpilda maksimāli visi datubāzes lauki.*
- *Testēšana ilgs līdz 03.12.2010.*
- *Pēc testēšanas beigām visa informācija no datubāzes tiks dzēsta.*
- *Jautājumus, kas radušies testēšanas laikā, var uzdot izveidotajā “Geoforumā”.*
- *Pēc testēšanas tiks veikta VTDB pilnveidošana un uzlabošana.*

VTDB lietotāja instrukcija

- *Darbam ar datubāzi ir sagatavota „**Vietējo ģeodēzisko tīklu datubāzes lietotāja instrukcija**”, lai pirms ielogošanās lietotāji varētu iepazīties ar to.*



Lietotāja vārds un parole

- *Lai veiktu datubāzes testēšanu:*
 - *datu labošanu,*
 - *informācijas pievienošanu,*
 - *jaunu punktu ievadīšanu,*
- *visi lietotāji reģistrēti ar individuālo lietotāja vārdu un paroli.*

12.11.2010.



Vietējo Ģeodēzisko tīklu datubāze (Testa versija)

Sākums Lietotāji

Lietotājs: Brigita Helfriča Saglabāt Jauns

Lietotāja pamatdati

Vārds: Brigita
Uzvārds: Helfriča
Darba vieta: LĢIA

Pieejamās pašvaldības

- Ābavas pagasts
- Aglonas pagasts
- Ainaži
- Ainažu pagasts
- Aiviekstes pagasts
- Aizkalnes pagasts
- Aizkraukle
- Aizkraukles novads
- Aizkraukles pagasts
- Aizpute
- Aizputes novads
- Ārņrupes novads

Izvēlētais pašvaldības

- Atbrīn
- Aglonas novads

Lietotāja dati sistēmā

Lietotāja vārds: brigitah

Aktīvs:

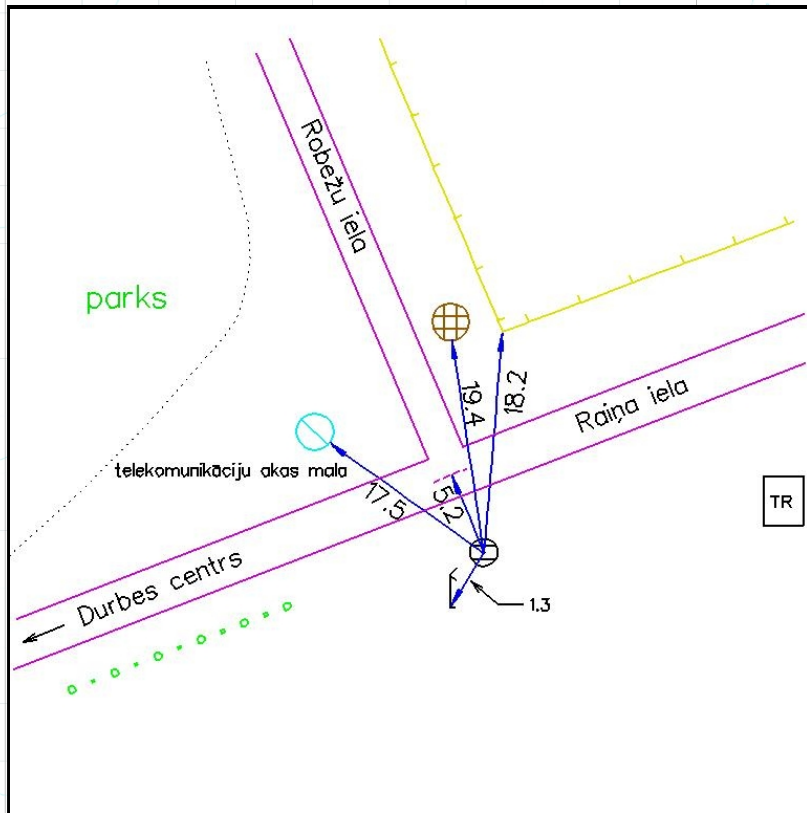
Lietotāja tiesības

Darba grupa: Pašvaldība

Kādai informācijai jābūt sagatavotai, lai varētu veikt datubāzes testēšanu ?

- *Punkta nosaukums -Nr.*
- *Punkta veids, tīkla klase;*
- *Koordinātas LKS-92 TM;*
- *Punkta augstums;*
- *Administratīvā adrese*
 - *Novads, Pagasts, Vieta;*
- *Ģeogrāfiskā adrese - punkta atrašanās vietas apraksts;*
- *Informācija par punkta ierīkošanu, nostiprinājumu, uzrakstu uz zīmes utt;*
- *Dati par punkta apsekošanu – kas punktu apsekojis, kāds ir punkta stāvoklis, kas zīmējis abrisu;*
- *Grafiskā informācija - punkta abriiss un fotogrāfija.*

Abriss



- *Var būt zīmēts ar roku un skenēts;*
- *Zīmēts MicroStation vai citā programmā un saglabāts kā *jpg attēls*

12.11.2010.

Punkta foto

- * *.JPG vai*
**.JPEG formāts*

- Vēlāms izmērs*
800x600 px vai
1024x768 px



12.11.2010.

Pamata dati

- *Punkta nosaukums, Koordinātas, Punkta augstums, Punkta veids un klase, Administratīvā adrese, Ģeogrāfiskā adrese*

Vietējo Ģeodēzisko tīklu datubāze (Testa versija) Versija 1.0.0.2

Skati
Atlase
Jauna Reģistrācija
Sistēma
Valsts Ģeodēziskā tīkla DB
Jautājumi un atbildes

Sākums Jauns

Pamata dati Ģeodēziskā zīme Apsekošana Abriss/Foto

Saglabāt

Nosaukumi
Punkta nosaukums:
Darba numurs:

LKS 92 TM (m)
X:
Y:

Augstums virs jūras līmeņa
H:

Administratīvā adrese
Novads:
Pagasts:
Vieta:

Ģeogrāfiskā adrese:

Tīkls
Klase:
Punkta veids:

Tīkli
Uzmērīšanas tīkls
Vietējas nozīmes tīkls
.....Poligonometrija (P)

Ģeodēziskā zīme

- Ģeodēziskā zīme (*tips un noformējums*),
dati par zīmes ierīkošanu

Vietējo Ģeodēzisko tīklu datubāze (Testa versija) Versija 1.0.0.2

Skati
Atlase
Jauna Reģistrācija
Sistēma
Valsts Ģeodēziskā tīkla DB
Jautājumi un atbildes

Sākums **Jauns**

Pamata dati **Ģeodēziskā zīme** Apsēkošana Abriss/Foto

Saglabāt

Zīmes noformējums

Noformējumi:

Markas numurs

M:
Uzraksts uz markas:

Zīmes ierīkošana

Iestāde:

Gads no:
Gads līdz:

Zīmes tips

Nosaukums:

Apsekošana

- *Informācija par apsekošanu*

Vietējo Ģeodēzisko tīklu datubāze (Testa versija) Versija 1.0.0.2

Skati Atlase **Jauna Reģistrācija** Sistēma Valsts Ģeodēziskā tīkla DB Jautājumi un atbildes

Sākums Jauns

Pamata dati Ģeodēziskā zīme **Apsekošana** Abriss/Foto

Saglabāt

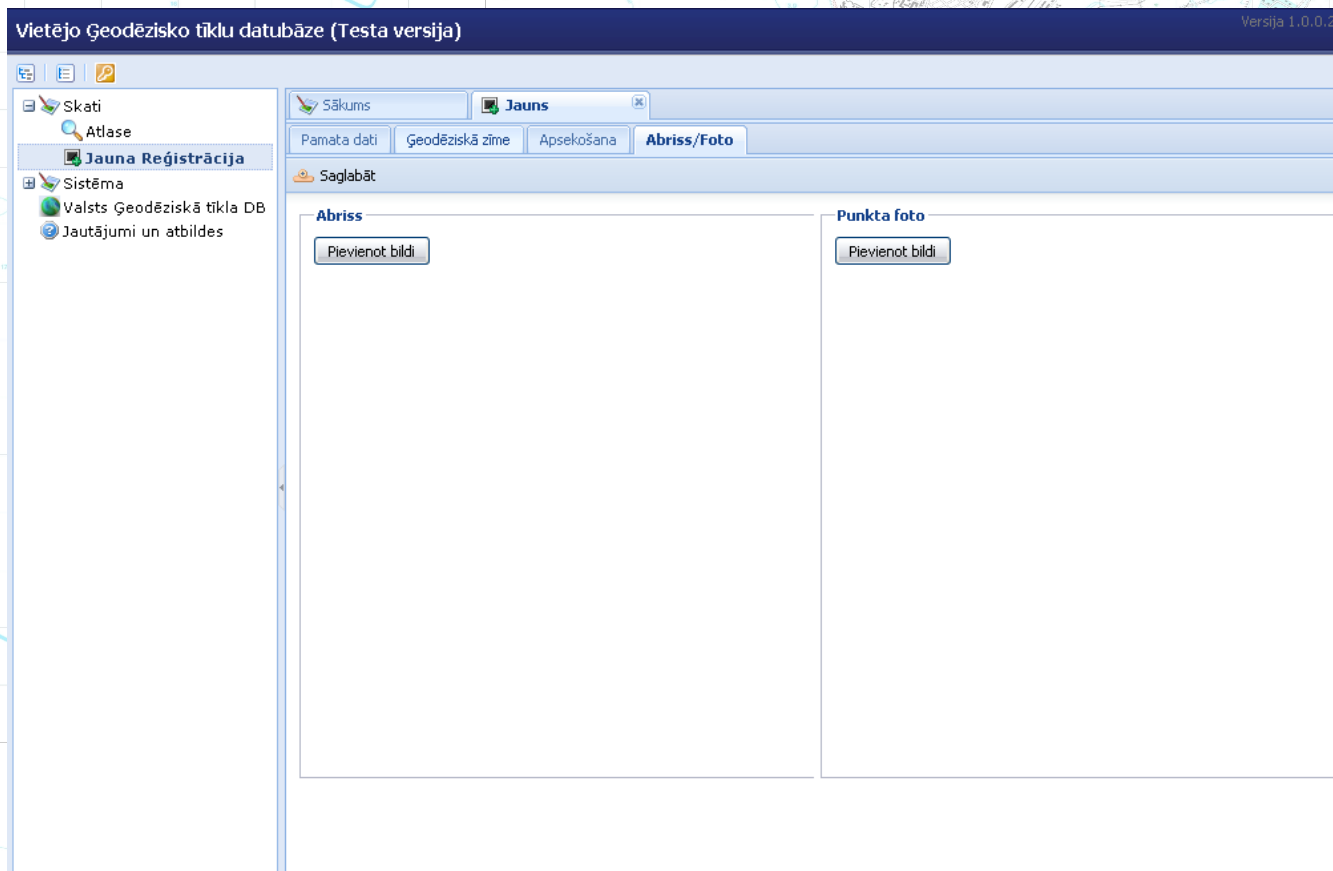
Apsekotājs	Abrisa sagatavotājs
Vārds: <input type="text"/>	Vārds: <input type="text"/>
Uzvārds: <input type="text"/>	Uzvārds: <input type="text"/>
Iestāde: <input type="text"/>	Iestāde: <input type="text"/>
Apsekošanas gads: <input type="text"/>	Sagatavošanas gads: <input type="text"/>

Punkta stāvoklis:

Piezīmes:

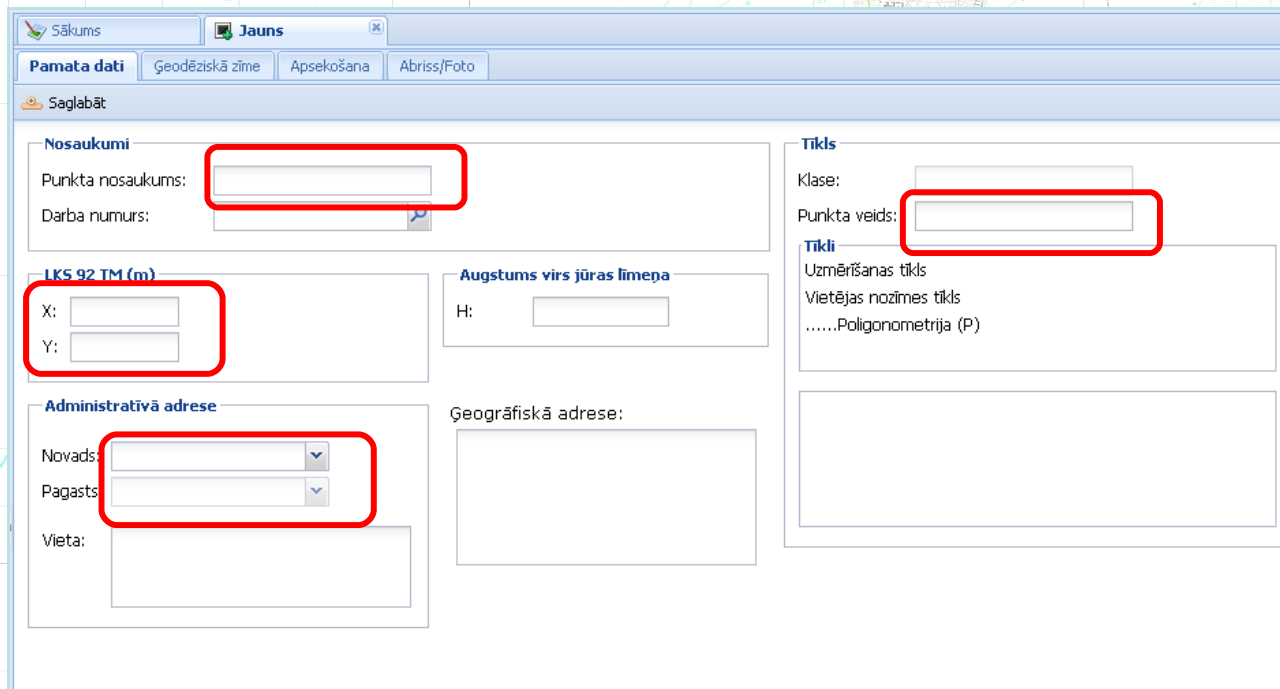
Abriss/Foto

- *Grafiskā informācija par punktu*



Obligātie parametri punkta reģistrācijai

- Punkta nosaukums (numurs)
- Punkta plaknes koordinātas x, y (LKS-92TM)
- Punkta veids (pp)
- Administratīvā adrese



The screenshot shows a software window titled "Jauns" (New) with several tabs: "Pamata dati", "Ģeodēziskā zīme", "Apsekošana", and "Abriss/Foto". Below the tabs is a "Saglabāt" (Save) button. The main area contains several sections with input fields:

- Nosaukumi** (Names): "Punkta nosaukums:" (Point name) and "Darba numurs:" (Work number) fields. The "Punkta nosaukums:" field is highlighted with a red box.
- LKS 92 TM (m)** (LKS 92 TM (m)): "X:" and "Y:" coordinate fields. Both are highlighted with red boxes.
- Augstums virs jūras līmeņa** (Elevation above sea level): "H:" field.
- Administratīvā adrese** (Administrative address): "Novads:" (Municipality) and "Pagasts:" (Parish) dropdown menus. Both are highlighted with red boxes. Below them is a "Vieta:" (Location) text field.
- Ģeogrāfiskā adrese** (Geographical address): A large empty text field.
- Tikls** (Point): "Klase:" (Class) dropdown menu and "Punkta veids:" (Point type) dropdown menu. The "Punkta veids:" field is highlighted with a red box.
- Tikli** (Points): "Uzmērīšanas tīkls" (Measurement network) and "Vietējas nozīmes tīkls" (Local significance network) sections. The "Vietējas nozīmes tīkls" section contains the text ".....Poligonometrija (P)".



Uzmanību!

*Testēšanas laikā ievadītie dati pēc
testēšanas pabeigšanas tiks dzēsti!*

12.11.2010.

13

Jautājumi un atbildes

- *Jautājumiem par VTDB testēšanu sagatavots forums.*

<http://map.lgia.gov.lv/forums/>

GEOFORUMS

LĢIA FORUMA SATURS

Jautājumu un atbilžu sadaļa

Šajā sadaļā savus jautājumus var uzdot jebkurš šī resursa apmeklētājs, bet atbildes sniedz tikai reģistrējušies lietotāji.

Jautājumi: 5
Atbildes: 17

© Latvijas Ģeotelpiskās informācijas aģentūra 2009

Latvijas Ģeotelpiskās informācijas aģentūra LĢIA produkti un pakalpojumi

Jautājumi par datubāzes testēšanu

Vietējo Ģeodēzisko tīklu datubāze (Testa versija)

Sākums Jauns

Pamata dati Geodētiskā zīme Apsekošana Abriss/Foto

Saglabāt

Skati
Atlase
Jauna Reģistrācija
Sistēma

vaists Ģeodēziska tīkla DB
Jautājumi un atbildes

Nosaukumi
Punkta nosaukums:
Darba numurs:

LKS 92 TM (m)
X:
Y:

Augstums virs jūras līmeņa
H:

Administratīvā adrese
Novads:
Pagasts:
Vieta:

Ģeogrāfiskā adrese

Tikls
Klase:
Punkta veids:

Tīkli
Uzmērīšanas tīkls
Vietējas nozīmes tīkls
.....Poligonometrija (P)



Paldies par uzmanību!

12.11.2010.

16