




Vietvārdu vārdnīcas

Vietvārdu vārdnīca ir vietvārdu un to variantu saraksts, kas sniedz plašāku skaidrojošu vai aprakstošu informāciju par tiem, kā arī par atbilstošajiem ģeogrāfiskajiem objektiem.



Latvijas ciemi. Nosaukumi, ģeogrāfiskais izvietojums. — Rīga, LĢIA, 2007.

Vārdnīcā iekļauti 8 879 Latvijas apdzīvoto vietu 14 012 nosaukumi, kas sakārtoti pēc administratīvā iedalījuma 15.10.2006. un papildināti ar īsiem filoloģiska un ģeogrāfiska rakstura komentāriem. Pievienots alfabētisks nosaukumu saraksts, kā arī ziņas par aptuvenu iedzīvotāju skaitu ciemos. Saskaņā ar Valsts adrešu reģistra 2006. gada datiem norādīti oficiālie nosaukumi tām apdzīvotajām vietām, kurām ir oficiāli piešķirts ciema statuss.

Ruta Avotiņa. Staburaga pagasts. Vietvārdi. Ģeogrāfija. Kultūras mantojums. — Rīga, LĢIA, 2007. — 214 lpp.

Ģeogrāfiski toponīmiskais pētījums par Aizkraukles rajona Staburaga pagasta dabu, saimniecību, iedzīvotājiem, apdzīvotām vietām, vēsturi un kultūras pieminekļiem.

Šo darbu var uzskatīt par turpinājumu 2003. gadā publicētajam pētījumam „Sēlpils pagasts. Daba. Iedzīvotāji. Apdzīvotās vietas. Vēsture“, kas atkārtoti izdots 2005. gadā, jo Staburaga pagasts pastāv tikai kopš 1945. gada un teritoriāli ir senā Sēlpils pagasta rietumdaļa.

Grāmata bagātīgi ilustrēta ar mūsdienu un vēsturiskām fotogrāfijām. Tās veidošanā izmantoti Aizkraukles Vēstures un mākslas muzeja, Latvijas Valsts vēstures arhīva, Valsts kultūras pieminekļu aizsardzības inspekcijas Pieminekļu dokumentācijas centra arhīva fondu materiāli, LĢIA Toponimikas laboratorijas Latvijas Vietvārdu datu bāze, Staburaga pagasta padomes un Vīgantes pamatskolas npublicētie materiāli, komponista Pētera Barisona dienasgrāmata.

Pielikumā Staburaga pagasta karte mērogā 1: 25 000 un divas kartoshēmas. Grāmata sagatavota un izdota ar Staburaga pagasta padomes atbalstu.

Ruta Avotiņa. Sēlpils pagasts. Novadpētnieciska vietvārdu vārdnīca. Daba. Iedzīvotāji, apdzīvotās vietas. — Rīga, VZD, 2003; papildināts un precizēts izdevums 2005.

Novadpētnieciski toponīmiskais pētījums par Sēlpils pagastu, kurā raksturoti ģeogrāfiskie (dabas objekti, apdzīvotās vietas u. c.) un kultūrvēsturiskie (pilskalni, apmetnes, senkapi, kapsētas) objekti. Sniegta ziņa arī par bijušajiem ģeogrāfiskajiem un kultūrvēsturiskajiem objektiem un to nosaukumiem. Vārdnīcā atrodams Sēlpils pagasta dabas apstākļu raksturojums, informācija par iedzīvotājiem un apdzīvotajām vietām, kā arī pagasta vēsturiskais raksturojums. Vārdnīcas 2. izdevuma pielikumā ir Sēlpils pagasta hronika, karte mērogā 1: 25 000 un 10 kartoshēmas.

Zaubes pagasts. Vietas un vārdi. — Rīga, VZD un Zaubes pagasta padome, 2005.

Novadpētniecisks un toponīmiskais pētījums par Cēsu rajona Zaubes pagastu, kurā raksturoti dabas un kultūrvēsturiskie objekti, apdzīvotās vietas (ciemi un viensētas), apkopoti visi zināmie to nosaukumi. Grāmatā iekļauti arī jau izzudušu objektu (bijušo viensētu, krogu, dzirnavu ezeru u. c.) nosaukumi. Sniegts ieskats pagasta vēsturē un ļaužu dzīvē dažādos laikos.

Grāmata bagātīgi ilustrēta ar vēsturiskām un mūsdienu fotogrāfijām. Tajā ievietotas gandrīz visu Zaubes pagasta viensētu un dzīvojamu māju fotogrāfijas. Pielikumā ir 2 kartoshēmas un Zaubes pagasta karte mērogā 1: 25 000.

Grāmata sagatavota sadarbībā ar Zaubes pagasta padomi.